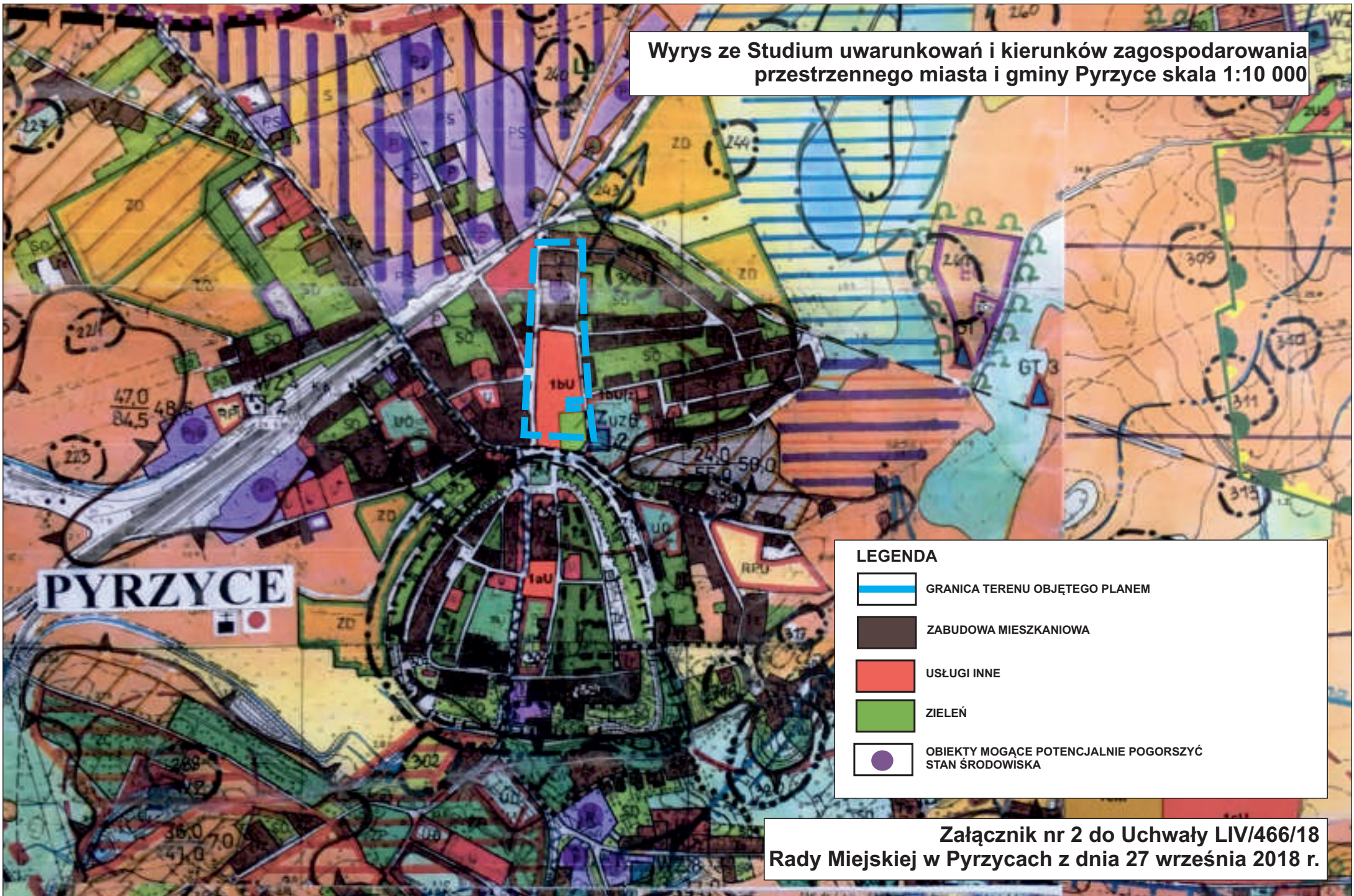







Wyrys ze Studium uwarunkowań i kierunków zagospodarowania przestrzennego miasta i gminy Pyrzyce skala 1:10 000



PYRZYCE

LEGENDA

-  GRANICA TERENU OBJĘTEGO PLANEM
-  ZABUDOWA MIESZKANIOWA
-  USŁUGI INNE
-  ZIELEŃ
-  OBIEKTY MOGĄCE POTENCJALNIE POGORSZYĆ STAN ŚRODOWISKA

Załącznik nr 2 do Uchwały LIV/466/18
 Rady Miejskiej w Pyrzycach z dnia 27 września 2018 r.