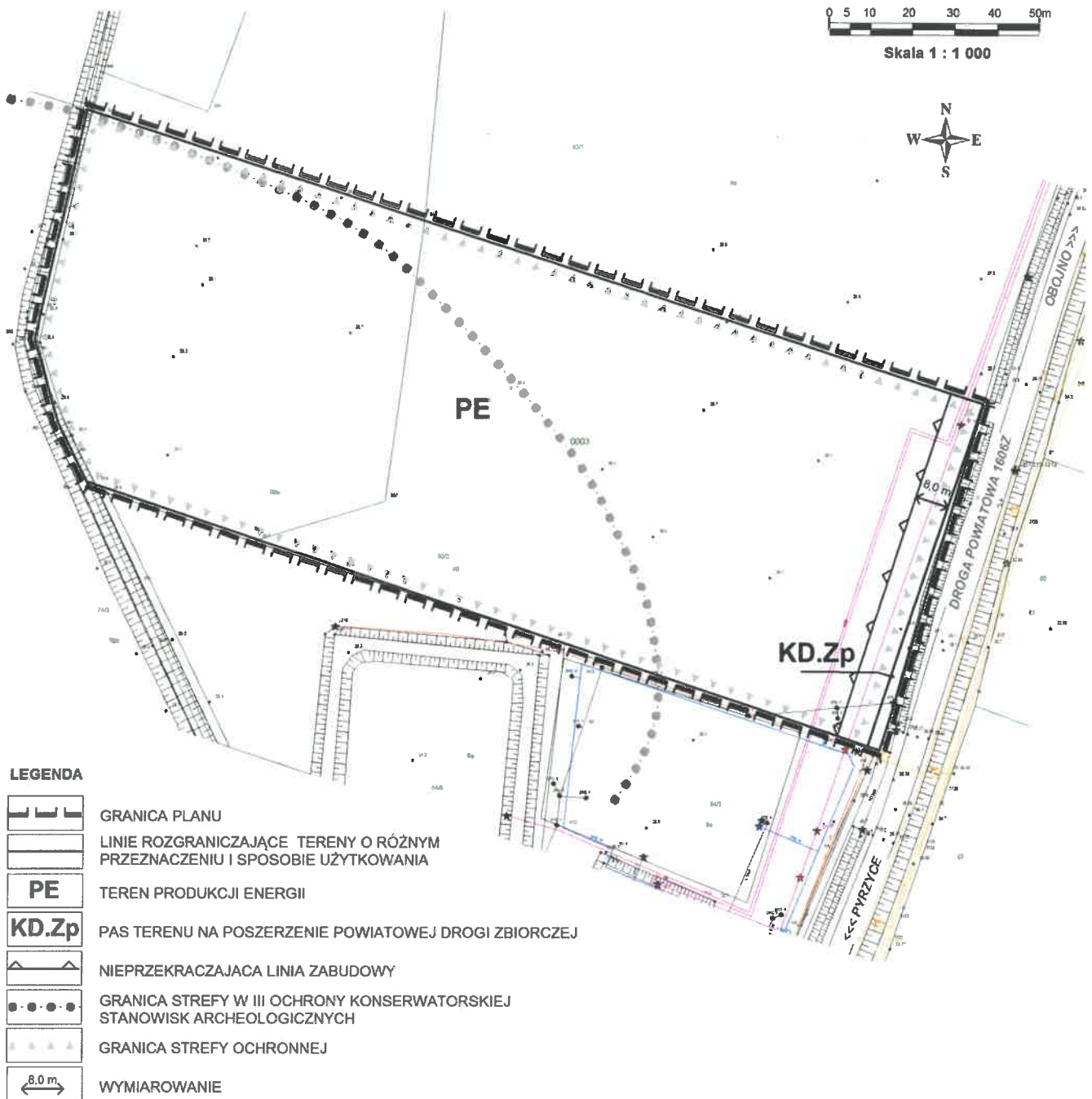










MIEJSCOWY PLAN ZAGOSPODAROWANIA PRZESTRZENNEGO MIASTA PYRZYCE DLA DZ. NR 93/2 OBR. 3 M. PYRZYCE



LEGENDA

-  GRANICA PLANU
-  LINIE ROZGRANICZAJĄCE TERENY O RÓŻNYM PRZEZNACZENIU I SPOSOBIE UŻYTKOWANIA
-  **PE** TEREN PRODUKCJI ENERGII
-  **KD.Zp** PAS TERENU NA POSZERZENIE POWIATOWEJ DRUGI ZBIORCZEJ
-  NIEPRZEKRACZAJĄCA LINIA ZABUDOWY
-  GRANICA STREFY W III OCHRONY KONSERWATORSKIEJ STANOWISK ARCHEOLOGICZNYCH
-  GRANICA STREFY OCHRONNEJ
-  8,0 m WYMIAROWANIE